

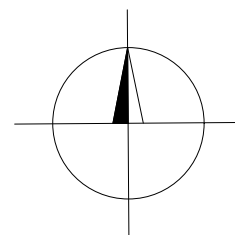

MĚSTO VALAŠSKÉ MEZIŘÍČÍ

REVITALIZACE NÁMĚSTÍ VE VALAŠSKÉM MEZIŘÍČÍ





LEGENDA

ZÁJMOVÉ ÚZEMÍ PRO REALIZACI NÁMĚSTÍ VE VALAŠSKÉM MEZIŘÍČÍ



POLOHOPIS A VÝŠKOPIS ZAKRESLENÝCH SÍTÍ JE POUZE INFORMATIVNÍ. PŘED ZAHÁJENÍM STAVEBNÍCH PRACÍ NUTNO NECHAT SÍŤ VYTÝČIT ODBORNĚ ZPŮSOBILOU OSOBOU. INFORMACE NA TOMTO VÝKRESU JSOU CHRÁNĚNY AUTORSKÝM ZÁKONEM A JEJICH DALŠÍ POUŽITÍ, ZMĚNY ČI ÚPRAVY JSOU BEZ PŘEDCHOZÍHO VYROVNÁNÍ AUTORSKÝCH PRÁV TRESTNÉ.

Vypracoval	Ivan TOMEK	Akce	Investor Město Valašské Meziříčí Náměstí 7, 757 01 Valašské Meziříčí 		
Přezkoumal	Ivan TOMEK				
Schválil	Ivan TOMEK				
 Hemy 914 757 01 Valašské Meziříčí IČO:64088545 360dc@360dc.cz, www.360dc.cz		REVITALIZACE NÁMĚSTÍ VE VALAŠSKÉM MEZIŘÍČÍ KATASTRÁLNÍ ÚZEMÍ VALAŠSKÉ MEZIŘÍČÍ - MĚSTO	Status dokumentace DPS		
		Druh dokumentace C. SITUAČNÍ VÝKRESY	Číslo zakázky 3016		
		Název dokumentu SITUAČNÍ VÝKRES ŠIRŠÍCH VZTAHŮ Měřítko 1:5000	Číslo dokumentace		
			Kód dokumentace 2016-3016		
		Index -	Datum vydání 2020-11		Číslo výkresu C.1